ΦΩΤΟΓΡΑΦΙΕΣ

ΤΡΙΣΔΙΑΣΤΑΤΗ ΑΠΕΙΚΟΝΙΣΗ

ΑΠΟΤΥΠΩΣΗ - ΥΠΑΡΧΟΥΣΑ ΚΑΤΑΣΤΑΣΗ

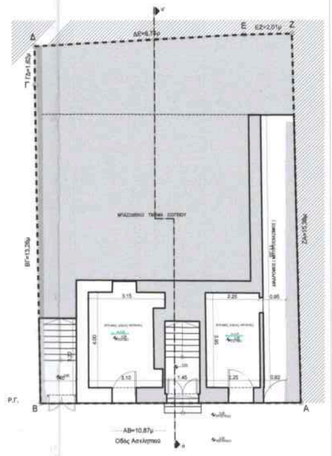

ΠΕΡΙΓΡΑΜΜΑ ΙΣΟΓΕΙΟΥ = 66,23 τ.μ

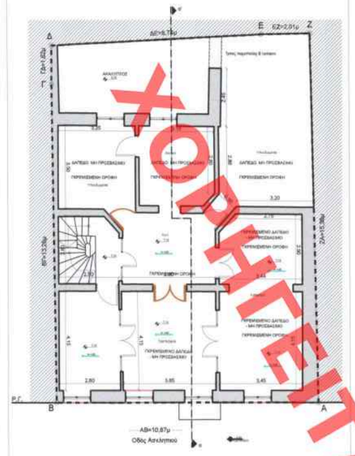

ΠΕΡΙΓΡΑΜΜΑ Α ΟΡΟΦΟΥ = 143,44 τ.μ

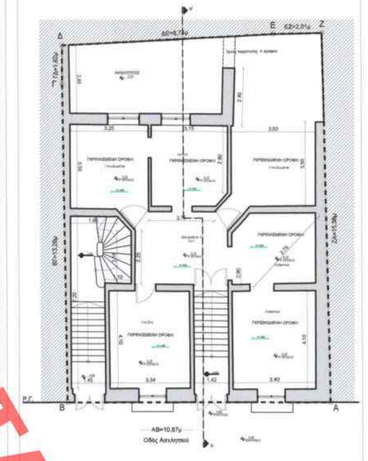

ΠΕΡΙΓΡΑΜΜΑ Β ΟΡΟΦΟΥ = 143,34 τ.μ

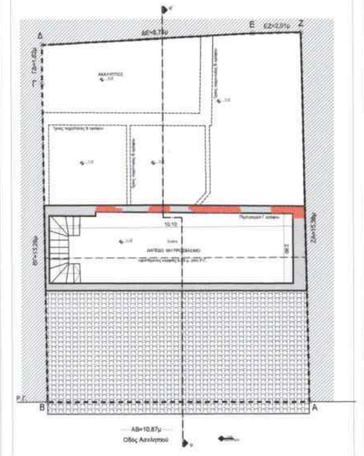

ΠΕΡΙΓΡΑΜΜΑ Γ ΟΡΟΦΟΥ = 38,32 τ.μ

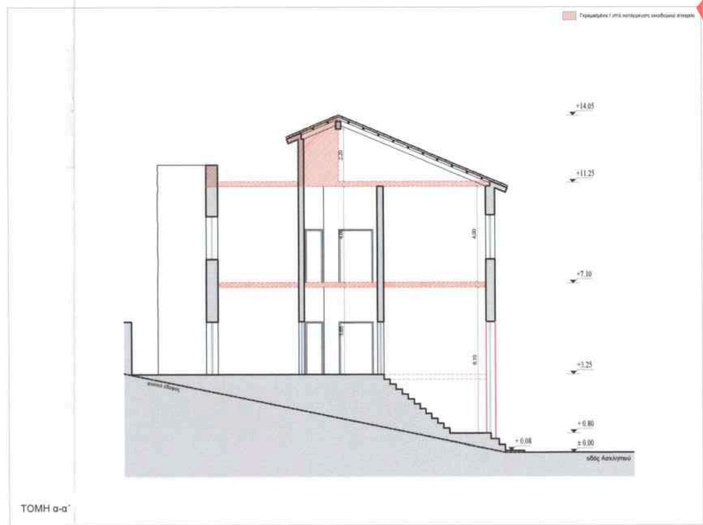

ΤΟΜΗ α-α΄



ΠΡΟΣΟΨΗ ΟΔΟΥ ΑΣΚΛΗΠΙΟΥ

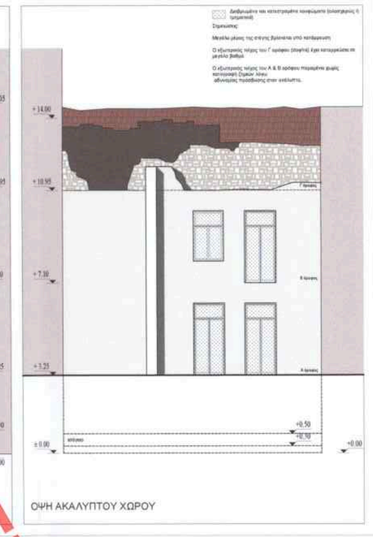

ΟΨΗ ΑΚΑΛΥΠΤΟΥ ΧΩΡΟΥ

ΥΠΟΜΝΗΜΑ

ΟΡΟΙ ΔΟΜΗΣΗΣ

Αρτιότητα κατά κάνονα:
Ε = 200.00 τ.μ. / Π = 10.00 μ.
Αρτιότητα κατά παρέκκλιση [προ ΓΟΚ 9-6-1973]
Ε = 112.50 τ.μ. / Π = 6.00 μ.

- Κάλυψη: 60% (έως 70% σύμφωνα με το αρ. 12 παρ. 1.α. του ΝΟΚ 2012 όπως τροπ/θηκε με το αρ. 104 παρ.2 του ν. 4759 / 2020)
- Πρώην συνεχές σύστημα
- Συντελεστής δόμησης: 3.60 (για τα έχοντα πρόσωπο επι της Ασκληπιού - στο υπόλοιπο Ο.Τ. 3.00 - ΦΕΚ 312Δ / 78)
- Μέγιστο ύψος: για τα έχοντα πρόσωπο στην Ασκληπιού ΝΟΚ 2012, Υ.Α. ΥΠΕΝ/ ΔΑΟΚΑ / 100179 / 322 (30-1-2023)
- Garage: Φ.Ε.Κ. 76Α / 2004
- Πρώην συνεχές οικοδομικό σύστημα
- Εκτός ιστορικού κέντρου
- Αρχαιολογία: ΟΧΙ
- Χρήσεις γης: ΓΠΣ αρ. 3 - ΦΕΚ 166Δ / 1987
- Εγκριση ΔΕΦΑ για εκκαιρές

Πρόκειται για Διατηρητέο κτήριο .
Το κτήριο έχει χαρακτηριστεί διατηρητέο από το ΥΠΕΧΩΔΕ σύμφωνα με το ΦΕΚ 889 Δ_ 09/08/1993

ΕΠΙΤΡΕΠΟΜΕΝΑ ΣΤΟΙΧΕΙΑ ΔΟΜΗΣΗΣ **ΕΜΒΑΔΟΝ ΟΙΚΟΠΕΔΟΥ:** Ε (Α-Β-Γ-Δ-Ε-Ζ-Α) = 164,30 τ.μ.

Κάλυψη = 60% 98,58 τ.μ
Δόμηση = 3,60 591,48 τ.μ
Ύψος = 32,00 μ

Υπάρχοντα στοιχεία δόμησης (σύμφωνα με την αποτύπωση του κτηρίου)
Κάλυψη = 143,44 τ.μ
Δόμηση = 391,10 τ.μ Ισόγειο + Α΄+Β΄+ Δώμα = 66,23 + 143,44 + 143,44 + 38,32 = 391,43 τ.μ
Ύψος = 14,05 μ
Όροφοι = Ισόγειο + 2 όροφοι + δωμα .
Στέγη.

Πραγματοποιούμενα Στοιχεία δόμησης

Κάλυψη= 144,64 τ.μ > 98,58 τ.μ Υπάρχον περίγραμμα διατηρητέου.
Δόμηση
Ισόγειο = 75,12 τ.μ (περιλαμβάνει προσθήκη κατ΄ επέκταση για κατασκευή ανελκυστήρα)
Α' Όροφος = 143,38 τ.μ (+ 1,20 τ.μ φωταγωγοί)
Β' Όροφος = 143,38 τ.μ (+ 1,20 τ.μ φωταγωγοί)
Προσθήκη
Γ' Όροφος = 90,45 τ.μ (+ 1,20 τ.μ φωταγωγοί)
Δ΄ Όροφος = 77,40 τ.μ (+ 1,20 τ.μ φωταγωγοί)
ΣΥΝΟΛΟ = 529,78 τ.μ < 591,48 τ.μ επιτρεπόμενη Δόμηση

Βάσει αρχιτεκτονικής μελέτης γίνεται αποκατάσταση του κτηρίου , εσωτερικές διαρρυθμίσεις και Προσθήκη κατ΄επέκταση & καθ΄ύψος .

ΥΠΟΛΟΓΙΣΜΟΣ ΟΓΚΟΥ
Σ.Ο. = 5,00 x Σ.Δ. => 5,00 x 3,60= 18,00
Vmax/Εοικ. = < 18
VMAX = Νισογείου + VΑ ορόφου+ VΒορόφου +VΓορόφου + VΔορόφου + Vστέγης =
221,60 + 552,00 + 552,00 + 325,62 + 232,20 + 36,65 = 1.920,07κ.μ.
Σύνολο = 1.920,07κ.μ. /164,30 κ.μ. = 11,68 < 18,00

ΥΠΟΜΝΗΜΑ

ΓΕΝΙΚΑ ΣΤΟΙΧΕΙΑ ΟΙΚΟΠΕΔΟΥ _ ΚΤΗΡΙΟΥ (που υπόκεινται σε έλεγχο της αρμόδιας Υ.ΔΟΜ)

Επιτρεπόμενη κάλυψη = Εοικ x Σ.Κ =164,30 τ.μ X60% = 98,58 τ.μ
Πραγματοποιούμενη κάλυψη = 143,44 τ.μ > 98,58 τ.μ [υπάρχον περίγραμμα διατηρητέου]
Επιτρεπόμενη Δόμηση = Εοικ. X Σ.Δ = 164,30 τ.μ X 3,60 = 591,48τ.μ
Πραγματοποιούμενη Δόμηση =**529,78τ.μ < 591,48 τ.μ** επιτρεπ. δόμηση

Υπολογισμός Όγκου Σ.Ο. = 5,00 x Σ.Δ. => 5,00 x 3,60= 18,00
Vmax/Εοικ. = < 18
VMAX = Νισογείου + VΑ ορόφου+ VΒορόφου +VΓορόφου + VΔορόφου + Vστέγης =
221,60 + 552,00 + 552,00 + 325,62 + 232,20 + 36,65 = 1.920,07κ.μ.
Σύνολο = 1.920,07κ.μ. /164,30 κ.μ. = **11,68 < 18,00**

Πλάγιες Αποστάσεις
Επιτρεπόμενο οπίσθιο όριο : Δ = 3,00+0,10xHmax/πραγματ.= 3,00 + 0,10x(17,55μ) = 4,75 μ
& 3,00 + 0,10 χ(14,30μ) = 4,43μ στον ακάλυπτο του οικοπέδου
Επιτρεπόμενο πλάγιο όριο : δ = 2,50+0,05xHmax/πραγματ.= 2.50 + 0,05x(17,55μ) = 3,37μ
Πραγματοποιούμενα όρια : Δπραγμ = **2,26μ & 3,20μ, υπάρχον περίγραμμα διατηρητέου.**

Μέγιστο επιτρεπόμενο ύψος : Hmax = 32,00 μ (ΝΟΚ Αρθ.15 παρ.1)
Πραγματοποιούμενο ύψος : H = **17,55μ < 32,00 μ** Hmax

Υπολογισμός Φύτευσης
Πρόκειται για διατηρητέο κτήριο με κάλυψη 88% στο επίπεδο του ισογείου .
Προβλέπεται φύτευση στον ακάλυπτο χώρο του οικοπέδου , σε περιμετρική ζώνη ,συνολικού εμβαδού 6,06 τ.μ

ΥΠΕΥΘΥΝΗ ΔΗΛΩΣΗ [ΤΟΥ ΑΡΘ.8 ΤΟΥ Ν.1599/86 (Α' 75)] κατ' εφαρμογή της παρ.3, άρθρο 39, Ν.4495/17, όπως ισχύει.

Οι παρακάτω υπογράφοντες μηχανικοί δηλώνουμε ότι στο πλαίσιο της παρούσας μελέτης για αποκατάσταση , εσωτερικές διαρρυθμίσεις και προσθήκη κατ΄επέκταση & καθ΄ύψος του διατηρητέου κτηρίου τα μεγέθη της επιτρεπόμενης και πραγματοποιούμενης δόμησης διαμορφώνονται ως εξής:

ΔΟΜΗΣΗ: Ε οικοπέδου = 164,30 τ.μ ,
Σ.Δ. = 3,60
Εοικ = 164,30 X 3,60 = 591,48 τ.μ
Πραγματοποιούμενη Δόμηση: Ε = 529,78τ.μ < 591,48 τ.μ= επιτ. δόμηση

Ελεγχος ΗΜ/ΘΡΙΩΝ - ΕΞΩΣΤΩΝ (άρθρο 11, παρ.6α)
Επιτρεπόμενα εξώστες & ΗΜ χώροι: Ε = επιτρεπ. δόμηση x 0,40 = 236,59 τ.μ
Δεν πραγματοποιούνται ΗΜ χώροι
Πραγματοποιούμενοι Εξώστες = 21,56.τ.μ
Ε=21,56 τ.μ < 236,59 Ε επιτρεπ. εξωστών & ημιυπ. χωρ. (Μ²)

Απαιτούμενες επιφάνειες ανά χρήση για τον υπολογισμό των θέσεων στάθμευσης .
Δεδομένου οτι πρόκειται για διατηρητέο κτήριο εξαιρείται απαίτησης για δέσμευση χώρων στάθμευσης

Ελεγχος Παταριού (αρθ.11 παρ.6, περ. ιδ)
Δεν προβλέπονται πατάρια .

Στην πραγματοποιούμενη δόμηση έχουν υπολογιστεί όλες οι κατασκευές, σύμφωνα με το άρθρο 11 του ν. 4067/2012 (Α' 79) όπως υπολογίζονται αναλυτικά στα επιμέρους περιγράμματα ορόφων και αποτελούν αναπτύσσαστο τμήμα της Υπεύθυνης Δήλωσης

Οι Δηλούντες

ΣΩΚΡΑΤΗΣ Χ. ΑΛΕΞΙΑΔΗΣ
ΑΡΧΙΤΕΚΤΩΝ ΜΗΧΑΝΙΚΟΣ
Α.Μ. ΤΕΕ 53276/ Α.Μ. ΜΕΛΕΤΗΤΩΝ 13989
ΑΓΙΑΣ ΑΛΥΡΔΑΣ 30 ΑΘΗΝΑ τ.κ. 11141
τηλ.: 210 2112537, 2113357 fax: 210 2113332
Α.Φ.Μ.: 042633950 ΔΟΥ: Ιδ ΑΘΗΝΩΝ

ΜΥΡΤΩ Ν. ΔΕΣΠΟΤΙΔΗ
ΑΡΧΙΤΕΚΤΩΝ - ΜΗΧΑΝΙΚΟΣ
Δ.Π.Δ. ΤΗΣ Ε.Ε.Α. ΠΑΡΙΣΙΩΝ
ΜΕΑΕΤ Ε.Ε. ΑΡΙΘΜ. ΜΕΛΕΤΗΤΩΝ 24173
ΑΘΗΝΑ ΤΟΥΡΚΟΒΟΥΝΙΑ 116 - ΤΗΛ. 2109234979
ΑΣΜΑ ΑΚΑΔΗΜΙΑΣ 34 - Δ.Ο.Υ. ΑΘΗΝΩΝ

ΥΠΟΥΡΓΕΙΟ ΠΕΡΙΒΑΛΛΟΝΤΟΣ ΚΑΙ ΕΝΕΡΓΕΙΑΣ
ΘΕΩΡΗΘΗΚΕ ΜΕ ΤΗΝ ΥΠ.ΑΡΙΘ. 300041/3/5226-09-2024 ΠΡΑΞΗ
Η ΠΡΟΣΤΑΜΕΝΗ ΤΗΣ ΔΙΝΣΗΣ
ΤΟΠΟΓΡΑΦΙΚΩΝ ΕΦΑΡΜΟΓΩΝ
ANDRIANA KATSINA
ΤΟΠΟΓΡΑΦΟΣ ΜΗΧΑΝΙΚΟΣ

ANDRIANA KATSINA
27/09/2024 10:21

ΣΧΗΜΑΤΙΚΗ ΤΟΜΗ α-α΄ - ΙΔΕΑΤΟ ΣΤΕΡΕΟ

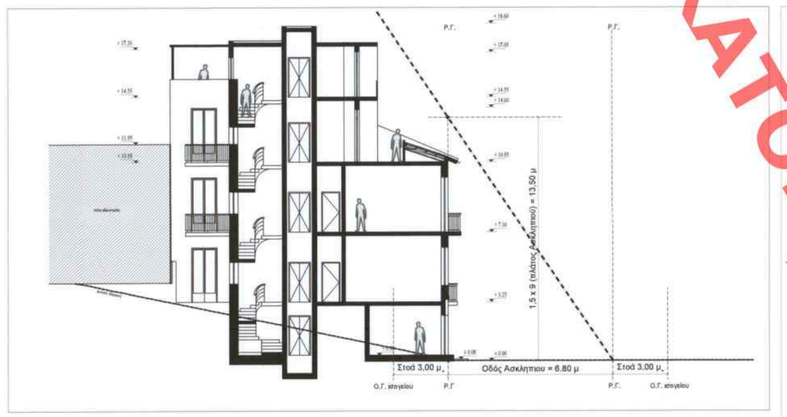

ΕΝΤΑΞΗ ΣΤΟ Ο.Τ. - ΔΙΑΜΟΡΦΩΣΗ ΟΙΚΟΠΕΔΟΥ

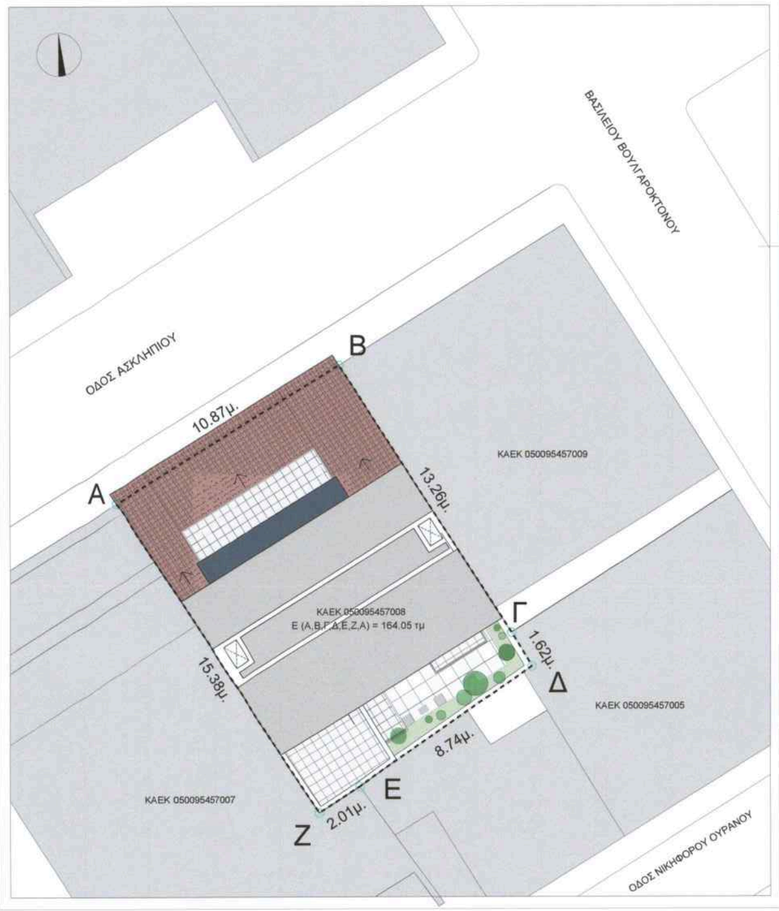

ΠΡΟΤΑΣΗ ΜΕ ΠΡΟΣΘΗΚΗ - ΔΙΑΡΡΥΘΜΙΣΗ

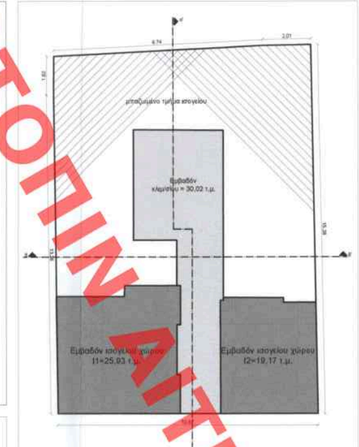

ΚΑΤΟΨΗ ΙΣΟΓΕΙΟΥ
Δόμηση= 47,52 τ.μ
Εξώστες / κλιμακοστάσια = 30,02 τ.μ.
Σύνολο = 75,12 τ.μ

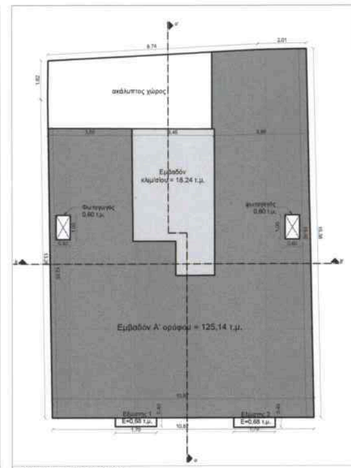

ΚΑΤΟΨΗ Α΄ ΟΡΟΦΟΥ
Δόμηση = 125.14 τ.μ.
Κλιμακοστάσια = 18,24 τ.μ. Εξώστες = 0,82 + 0,82 = 1,24 τ.μ.
Σύνολο = 143,38 τ.μ

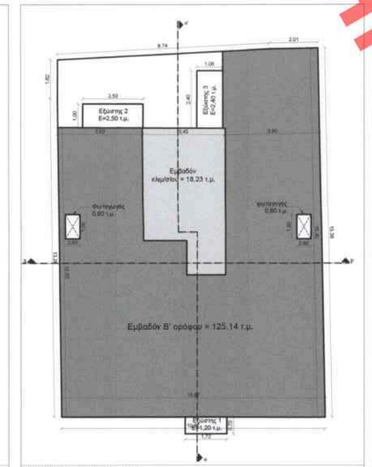

ΚΑΤΟΨΗ Β΄ ΟΡΟΦΟΥ
Δόμηση = 125.14 τ.μ.
Κλιμακοστάσια = 18,24 Εξώστες = 1,20 + 2,50 + 2,40 = 6,10 τ.μ.
Σύνολο = 143,34 τ.μ

ΚΑΤΟΨΗ Γ΄ ΟΡΟΦΟΥ
Δόμηση = 74,45 τ.μ.
Κλιμακοστάσια = 16,01 τ.μ. Εξώστες = 2,50 + 2,40 = 4,90 τ.μ.
Σύνολο = 90,45 τ.μ

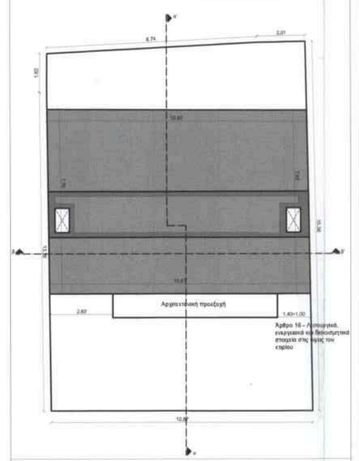

ΚΑΤΟΨΗ Δ΄ ΟΡΟΦΟΥ
Δόμηση = 61,37 τ.μ.
Κλιμακοστάσια = 16,03 τ.μ. Εξώστες = 6,82 + 2,50 = 9,32 τ.μ.
Σύνολο = 77,40 τ.μ

ΠΕΡΙΓΡΑΜΜΑ ΔΩΜΑΤΟΣ
Εμβαδόν επιφάνειας δώματος = 82,81 τ.μ.
Επιφάνεια στέγης =

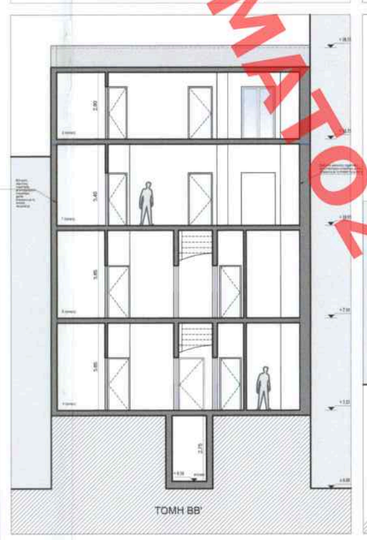

ΤΟΜΗ ΒΒΓ

ΤΟΜΗ ΑΑΓ

ΠΡΟΣΟΨΗ ΟΔΟΥ ΑΣΚΛΗΠΙΟΥ

ΟΨΗ ΑΚΑΛΥΠΤΟΥ ΧΩΡΟΥ

Υπολογισμός Φύτευσης
Πρόκειται για διατηρητέο κτήριο με κάλυψη 88% στο επίπεδο του ισογείου . Προβλέπεται φύτευση στον ακάλυπτο χώρο του οικοπέδου , σε περιμετρική ζώνη ,συνολικού εμβαδού 6,06 τ.μ

ΣΥΝΤΕΤΑΓΜΕΝΕΣ ΚΟΡΥΦΩΝ (ΕΓΣΑ87)
- Οι συντεταγμένες που αναφέρονται σε πηγές δίκτυακαμμα κάλυψης είναι στο Ελληνικό Γεωδαιτικό Σύστημα Αναφοράς 1987 (Ε.Γ.Σ.Α. '87)
- Η εξάρτηση από το Ε.Γ.Σ.Α. '87 πραγματοποιήθηκε με Real Time παρατηρήσεις που διεξήχθησαν στις 25 - 11 - 2022 κάνοντας χρήση σταθμού αναφοράς του δικτύου SmartNET της εταιρείας METRICA. Για τις μετρήσεις χρησιμοποιήθηκε GNSS δέκτης Unistrong g970II-HX (Serial number δέκτη 0910725181357O - χαρακτηρίζει PRAC1242 ver.2.57) μέσω πομπού συχνοτήτων L1 και L2 των συστημάτων GPS - GLONASS - BEIDOU - GALILEO
- Η αποτύπωση έγινε με την μέθοδο ταχυμετρικής αποτύπωσης και χρησιμοποιήθηκε γεωδαιτικός σταθμός Leica TS07 7" (Art. No 868852 Serial No 3310324 - firmware No 9120383)
- Υψομετρική Αιχετηρία στην μέση Στάθμη της Θάλασσας βάσει της υψομετρικής Επίλυσης της Εξάρτησης των Πολυγωνικών Σημείων

ΣΤΟΙΧΕΙΑ ΟΙΚΟΠΕΔΟΥ
Εμβαδόν 164.30 τ.μ. , Ο.Τ. 69090, του δήμου Αθηναίων, περιφ. ενότητας Κεντρικού τομέα Αθηνών, περιφ. Αττικής
- Είναι εντός σχεδίου πολεως του δ. Αθηναίων όπως φαίνεται στην πινακίδα υπ' αρ. 513 κλίμακας 1: 500 του εγκεκριμένου ρυμοτομικού
Το εγκεκριμένο ρυμοτομικό έχει τροποποιηθεί με τα Φ.Ε.Κ. 180Δ / 1986 περί επιβολής στιών στην οδό Ασκληπιού.
Το τμήμα με στοιχεία Α - Β - 2 - 1 - ειμπίπτει σε παράδεια στοά.
- Είναι κατά παρέκκλιση άρτιο και οικοδομήσιμο βάσει των ισχυόσιων πολεοδομικών διατάξεων.
- Εντός του οικοπέδου υπάρχει κτίριο τμήματα του οποίου έχουν καταρρεύσει. Το κτίριο έχει κριθεί διατηρητέο βάσει του Φ.Ε.Κ. 889Α / 1993.
- Το οικόπεδο δεν υπόκειται στις περί καταρρής σε γη & χρήμα διατάξεις του Ν. 1337/83 όπως έχει τροποποιηθεί και ισχύει.
- Εντός του οικοπέδου και σε απόσταση μικρότερη των 20 μ. δεν διέρχεται ρέμα. Επιπλέον εντός του δεν διέρχονται εναέριες γραμμές μεταφοράς ηλεκτρικού ρεύματος υψηλής τάσης, αγωγός φυσικού αερίου και οδός προσβατάμενη του έτους 1923.
- Στο πρόσωπο του οικοπέδου επί της οδού Ασκληπιού, δεν υπάρχουν δένδρα.
- Στα όμορα οικόπεδα και ειδικά στο οικόπεδο με ΚΑΕΚ 050095457009 υπάρχει διατηρητέο κτήριο
(Φ.Ε.Κ. 889Α / 1993). - Το οικόπεδο έχει ΚΑΕΚ 050095457008 σύμφωνα με το Ελληνικό Κτηματολόγιο.

Ελληνοειδές αναφοράς GRS 80
(a= 6378137 m, 1/f= 298.257222101)

Προβολή: Εγκάρσια Μερκατορική
Κεντρικός Μεσημβρινός λο=24°00'00"
με k0= 1.00267

Τοπικμενη Κεντρικού Μεσημβινού: +500
Γεωγράφικό πλάτος Αναφοράς: 0°00'00"

ΥΠΕΠΙΘΕΜΕ ΕΡΗΜΟ ΕΡΗΜΟ ΕΓΣΑ'87		
AA	X	Y
K1	477276.87	4208961.49
K2	477275.16	4208974.30
K3	477286.34	4208977.91

ΥΠΥΠΟΜΝΕΣ ΕΡΗΜΟ ΕΓΣΑ '87					
AA	X	Y	AA	X	Y
T1	4772785.32	4208961.41	T5	477202.17	4203968.86
T2	4772786.88	4208975.48	T6	4772005.49	4203941.45
T3	4772110.77	4208920.63	T7	4772181.20	4203962.36
T4	4772166.63	4208937.36	T8	4772182.80	4203969.82

ΣΥΝΤΕΤΑΓΜΕΝΕΣ ΚΟΡΥΦΩΝ (ΕΓΣΑ87)			
AA	X	Y	Μήκη
A	4772785.20	4203962.28	A-B: 10.87
B	4772774.42	4203968.02	B-Γ: 13.26
Γ	4772781.60	4203976.88	Γ-Δ: 1.62
Δ	4772782.45	4203975.50	Δ-Ε: 8.74
E	4772779.29	4203970.48	E-Z: 2.01
Z	4772774.61	4203968.38	Z-A: 15.38

ΕΜΒΑΔΟΝ ΟΙΚΟΠΕΔΟΥ:
Ε (Α - Β - Γ - Δ - Ε - Ζ - Α) = 164,30 τ.μ.
ΤΙΤΛΟΣ ΙΔΙΟΚΤΗΣΙΑΣ
Κατακυρωτική έκθεση 18835 / 11-1-2022 συμ/φου Αθηνών Νικολαος Παταβίου - μεταγραφή στο υποθήκαι Αθηνών την 02-02-2022 στον τόμο 5329 με α.α. 349



ΑΠΟΣΠΑΣΜΑ ΡΥΜΟΤΟΜΙΚΟΥ ΣΧΕΔΙΟΥ

ΕΙΔΙΚΑ ΣΤΟΙΧΕΙΑ ΕΓΚΡΙΣΗΣ
Δεδομένου ότι το έργο αφορά διατηρητέο κτήριο ,
βάσει της κείμενης νομοθεσίας και συγκεκριμένα του Άρθρου 7 ,παρ. β , του Ν.4495/2017 κείμενου να εκδοθεί άδεια δόμησης για κάθε οικοδομική εργασία , είναι απαραίτητη η σύμφωνη γνώμη του αρμόδιου Συμβουλίου Αρχιτεκτονικής επί της αρχιτεκτονικής μελέτης .

Εγκριση διαγράμματος κάλυψης σύμφωνα με τις προδιαγραφές του άρθρου 157 του ν.4951/2022 (Α' 129).

Επισημαίνεται, ότι επιτρέπεται η εμβαδομέτρηση χώρων μέσω σχεδιαστικών προγραμμάτων με συναφορά επί του διαγράμματος κάλυψης της τελικής τους επιφάνειας, χωρίς απαίτηση αναγραφής επιμέρους διαστάσεων και τριγωνομέτρων, δεδομένου ότι η υπηρεσία του σχεδίου μέσω του συστήματος e-Άδειες γίνεται και σε μορφή αρχείου dwg και συνεπώς είναι δυνατή η επιβεβαίωση της ορθότητας του αποτελέσματος σε περίπτωση ελέγχου.

θεώρηση υπηρεσίας

Το παρόν διάγραμμα συνοδεύει την από 17-12-2024 εισήγηση της Δ/νσης Ο.Κ.Α. Τμήματος Δ.Ε.
Η Τμηματάρχης
ΔΗΜΗΤΡΑ ΜΑΣΤΟΥΚΑ
Αρχιτέκτων Μηχανικός

ΕΡΓΟΔΟΤΗΣ:	**ΜΠΛΕ ΚΕΔΡΟΣ** **ΑΝΩΝΥΜΗ ΕΤΑΙΡΕΙΑ** **ΕΠΕΝΔΥΣΕΩΝ ΑΚΙΝΗΤΗΣ ΠΕΡΙΟΥΣΙΑΣ**
ΕΡΓΟ:	ΑΠΟΚΑΤΑΣΤΑΣΗ ΔΙΑΤΗΡΗΤΕΟΥ ΚΤΗΡΙΟΥ Εσωτερικές διαρρυθμίσεις Προσθήκη κατ΄επέκταση & καθ΄ύψος
ΘΕΣΗ:	ΟΔΟΣ ΑΣΚΛΗΠΙΟΥ 96 Ο.Τ 69090 ΔΗΜΟΣ ΑΘΗΝΑΙΩΝ
ΕΙΔΟΣ ΜΕΛΕΤΗΣ:	**ΑΡΧΙΤΕΚΤΟΝΙΚΗ ΠΡΟΤΑΣΗ**
ΣΤΑΔΙΟ ΜΕΛΕΤΗΣ:	ΥΠΕΝ - ΕΙΔΙΚΗ ΡΥΘΜΙΣΗ ΟΡΩΝ ΔΟΜΗΣΗΣ
ΘΕΜΑ ΣΧΕΔΙΟΥ:	ΔΙΑΓΡΑΜΜΑ ΚΑΛΥΨΗΣ
ΤΟΠΟΓΡΑΦΙΚΗ ΜΕΛΕΤΗ	ΔΗΜΗΤΡΗΣ ΑΣΗΜΑΚΟΠΟΥΛΟΣ
ΑΡΧΙΤΕΚΤΟΝΙΚΗ ΜΕΛΕΤΗ	ΣΩΚΡΑΤΗΣ ΑΛΕΞΙΑΔΗΣ ΜΥΡΤΩ ΔΕΣΠΟΤΙΔΗ
ΣΤΑΤΙΚΗ ΜΕΛΕΤΗ	ΚΙΩΝ ΜΕΛΕΤΗΤΙΚΗ Α.Ε.
ΗΛ/ΜΗΧ/ΚΗ ΜΕΛΕΤΗ	ΚΙΩΝ ΜΕΛΕΤΗΤΙΚΗ Α.Ε.
ΣΦΡΑΓΙΔΑ ΥΠΟΓΡΑΦΗ	ΣΩΚΡΑΤΗΣ Χ. ΑΛΕΞΙΑΔΗΣ ΑΡΧΙΤΕΚΤΩΝ ΜΗΧΑΝΙΚΟΣ Α.Μ. ΤΕΕ 53276/ Α.Μ. ΜΕΛΕΤΗΤΩΝ 13989 ΑΓΙΑΣ ΑΛΥΡΔΑΣ 30 ΑΘΗΝΑ τ.κ. 11141 τηλ.: 210 2112537, 2113357 fax: 210 2113332 Α.Φ.Μ.: 042633950 ΔΟΥ: Ιδ ΑΘΗΝΩΝ ΜΥΡΤΩ Ν. ΔΕΣΠΟΤΙΔΗ ΑΡΧΙΤΕΚΤΩΝ - ΜΗΧΑΝΙΚΟΣ Δ.Π.Δ. ΤΗΣ Ε.Ε.Α. ΠΑΡΙΣΙΩΝ ΜΕΑΕΤ Ε.Ε. ΑΡΙΘΜ. ΜΕΛΕΤΗΤΩΝ 24173 ΑΘΗΝΑ ΤΟΥΡΚΟΒΟΥΝΙΑ 116 - ΤΗΛ. 2109234979 ΑΣΜΑ ΑΚΑΔΗΜΙΑΣ 34 - Δ.Ο.Υ. ΑΘΗΝΩΝ
ΣΤΟΙΧΕΙΑ ΕΠΙΚΟΙΝΩΝΙΑΣ	Γοργίου 24, Μετς.116 36, Αθήνα. τηλ:2109234979, κιν:6972617149 email:mdesp@tee.gr - mydespotidi@gmail.com

ημερομηνία	ΔΕΚΕΜΒΡΙΟΣ 2023	
κλίμακα	1 : 200	
αρ.σχεδίου	**ΔΚ-1**	

ΕΚΤΥΠΩΣΗ ΣΧΕΔΙΩΝ pixelbrothers Μελίσσια 16 , Αθήνα 116 35 τηλ. 210 75.63.063 fax. 210 75.63.064 www.pixelbrothers.gr

ΧΟΡΗΓΕΙΤΑΙ ΑΝΑΤΗΜΑΤΟΣ